

# HLAVNÍ VÝKRES

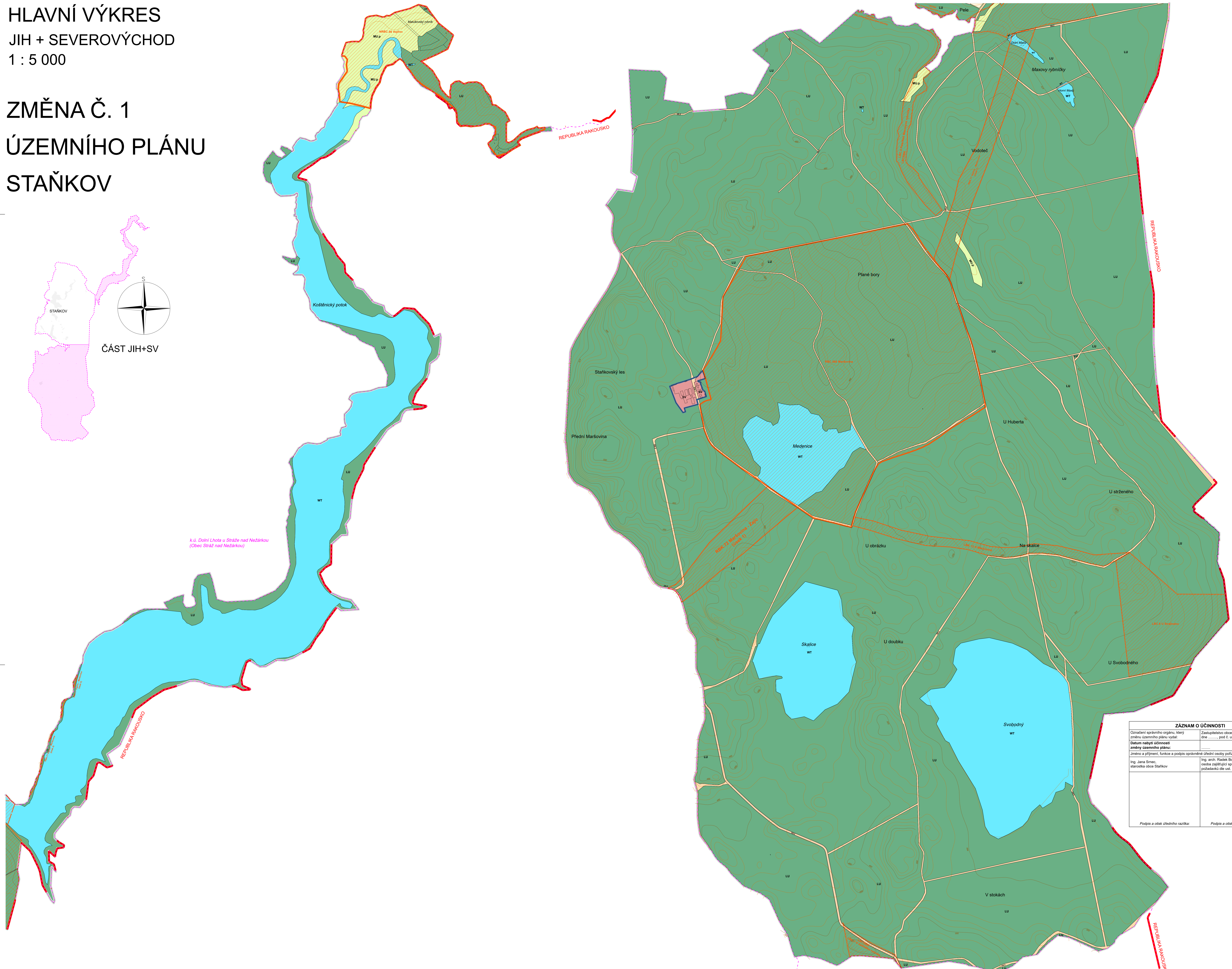
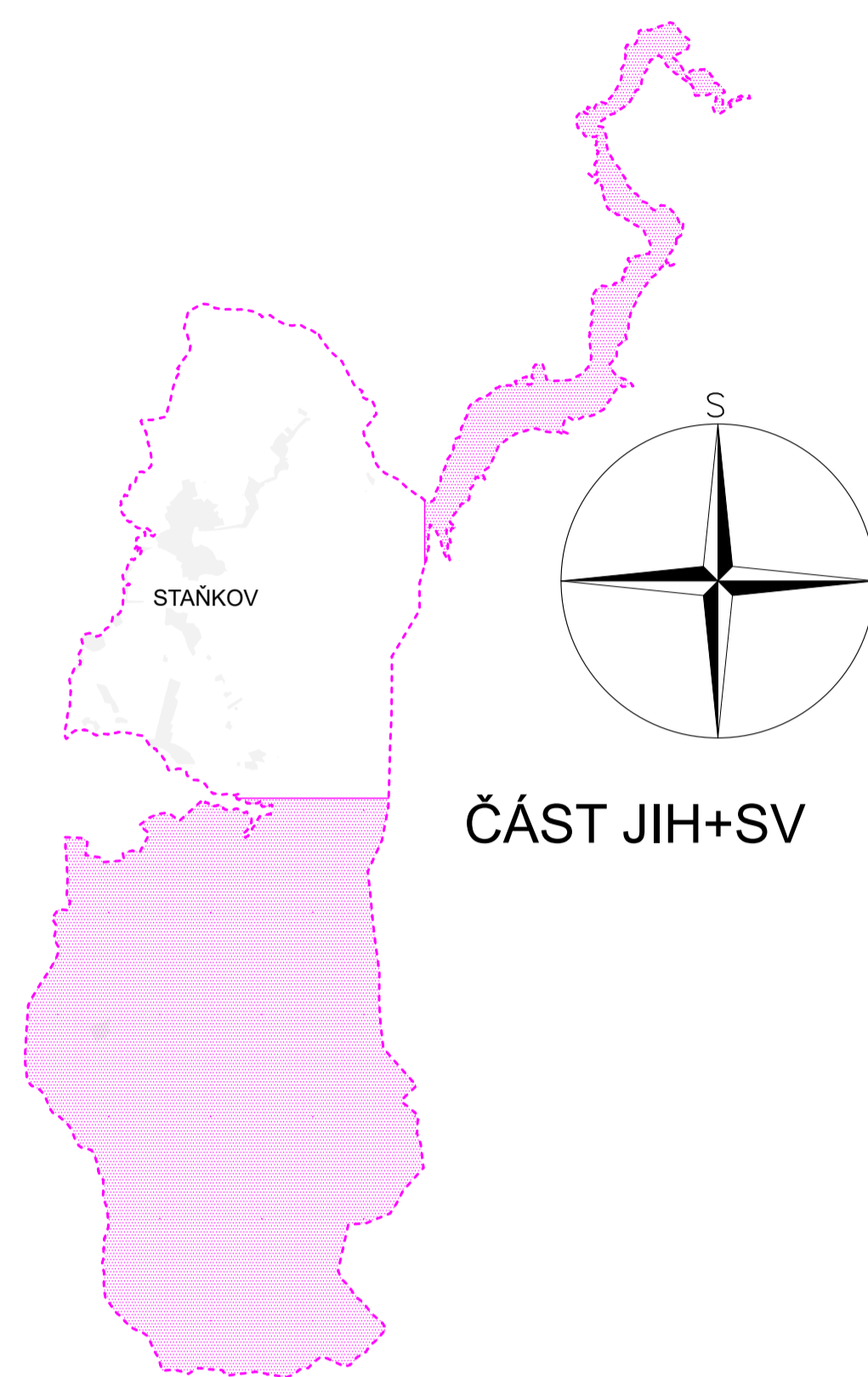
## JIH + SEVEROVÝCHOD

1 : 5 000

# ZMĚNA Č. 1

## ÚZEMNÍHO PLÁNU

### STAŇKOV



ZÁZNAM O ÚČINNOSTI	
Označení správního orgánu, který změnu územního plánu vydal:	Zastupitelstvo obce Staňkov, dne .....
Datum nabytí účinnosti změny územního plánu:	.....
Změna za příjmem, funkce a podpis odpovědné úřední osoby pořizovatele:	Ing. Jan Švec, starosta obce Staňkov
Osoba zajišťující správní kvalifikační podmínky dle ust. § 24 státního zákona:	Ing. arch. Radek Božek
Podpis a otisk úředního razítka:	Podpis a otisk úředního razítka:

#### Plochy s rozdílným způsobem využití

stav	návrh	popis
SV	[Symbol]	SMIŠENÉ OBYTNÉ VENKOVSKÉ
TU	[Symbol]	TECHNICKÁ INFRASTRUKTURA VŠEOBECNÁ
DS.1	[Symbol]	DOPRAVA SILNIČNÍ - MÍSTNÍ KOMUNIKACE
DS.2	[Symbol]	DOPRAVA SILNIČNÍ - ÚČELOVÉ KOMUNIKACE
WT	[Symbol]	VODNÍ A VODNÍCH TOKŮ
AP.1	[Symbol]	POLE A TRVALÉ TRAVNÍ POROSTY - TRVALÉ TRAVNÍ POROSTY
LU	[Symbol]	LESNÍ VŠEOBECNÉ
MU.p	[Symbol]	SMIŠENÉ NEZASTAVĚNÉHO ÚZEMÍ VŠEOBECNÉ - PŘÍRODNÍ PRIORITY

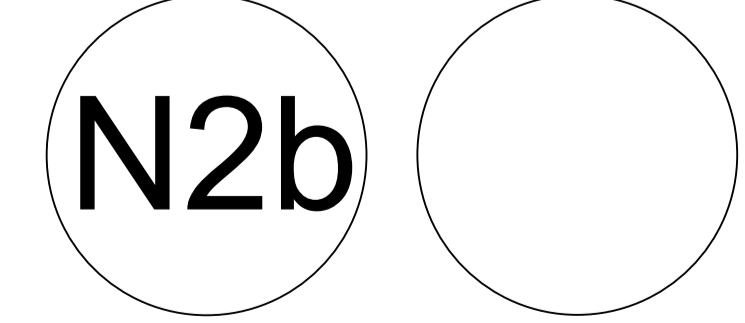
#### Územní systém ekologické stability

návrh	popis
[Symbol]	lokální biocentrum
[Symbol]	lokální biokoridor
[Symbol]	regionální biocentrum
[Symbol]	regionální biokoridor
[Symbol]	nadregionální biocentrum

#### LEGENDA

[Symbol]	státní hranice s Rakouskem
[Symbol]	hranice řešeného území
[Symbol]	hranice katastrálního území
[Symbol]	mapová kresba - hranice parcel KN
[Symbol]	mapová kresba - slučky
[Symbol]	vrstevnice
[Symbol]	hranice zastavěného území aktualizovaná k 1.4.2024

PARÉ	ZMĚNA Č. 1 ÚZEMNÍHO PLÁNU STAŇKOV
	HLAVNÍ VÝKRES - J + SV
Poskytovatel:	Ing. arch. Radek Božek
Schvalující orgán:	Zastupitelstvo obce Staňkov
Zpracovatel:	Alexis M.A.A.T., IČO: 281 45 958
Zodpovědný inženýr:	Ing. arch. Martin Jirovský, Ph.D., MSc., DiS., ČKA 03 311
Datum: leden 2024	File: Návň pro VÚP   M 1 : 5 000



Grafická část ÚP v rozsahu celého správního území byla uvedena do souladu s požadavky Vyhlášky č. 418/2022 Sb., včetně jejích příloh (tzv. Jednotný standard pro ÚPD).